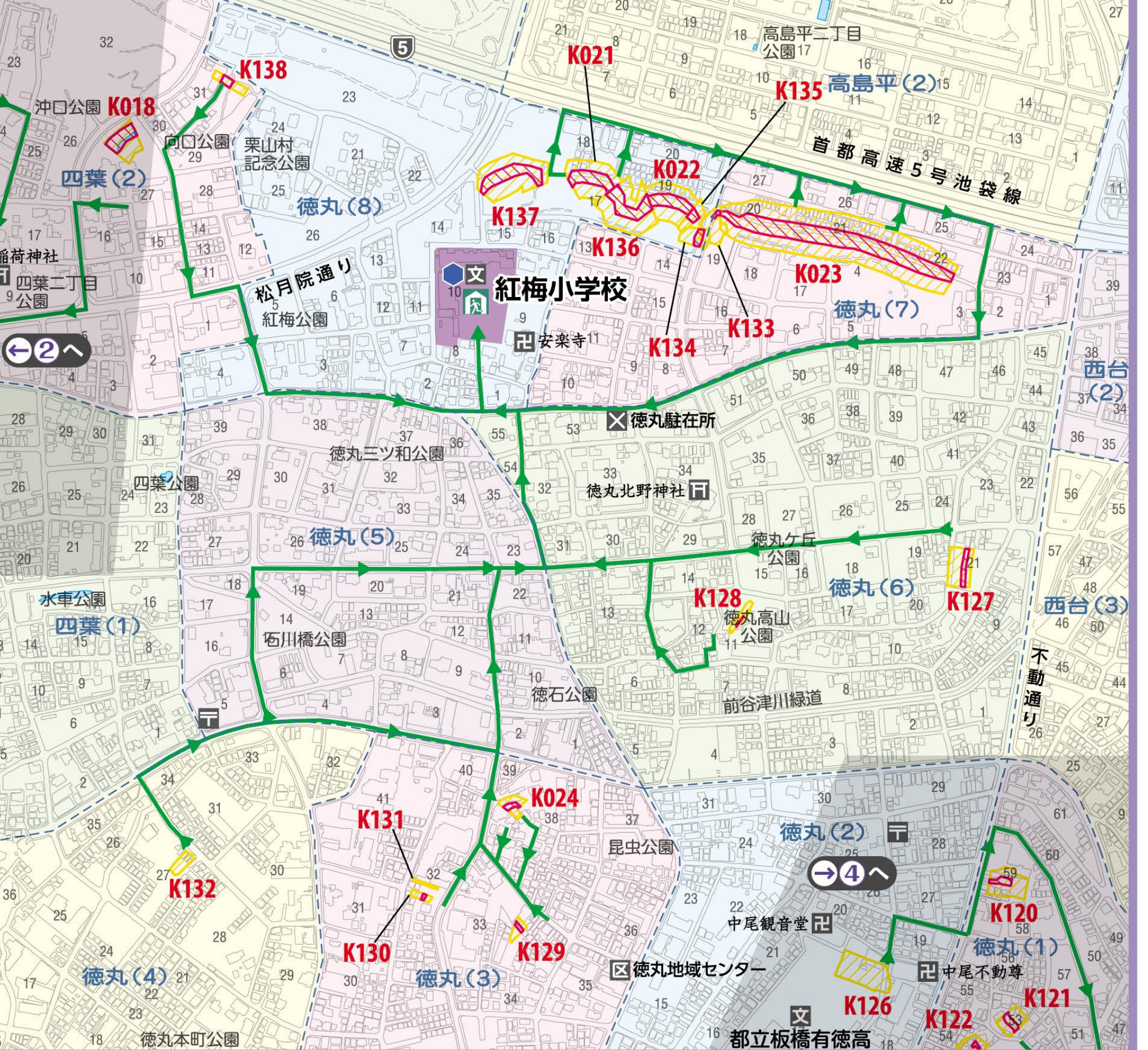


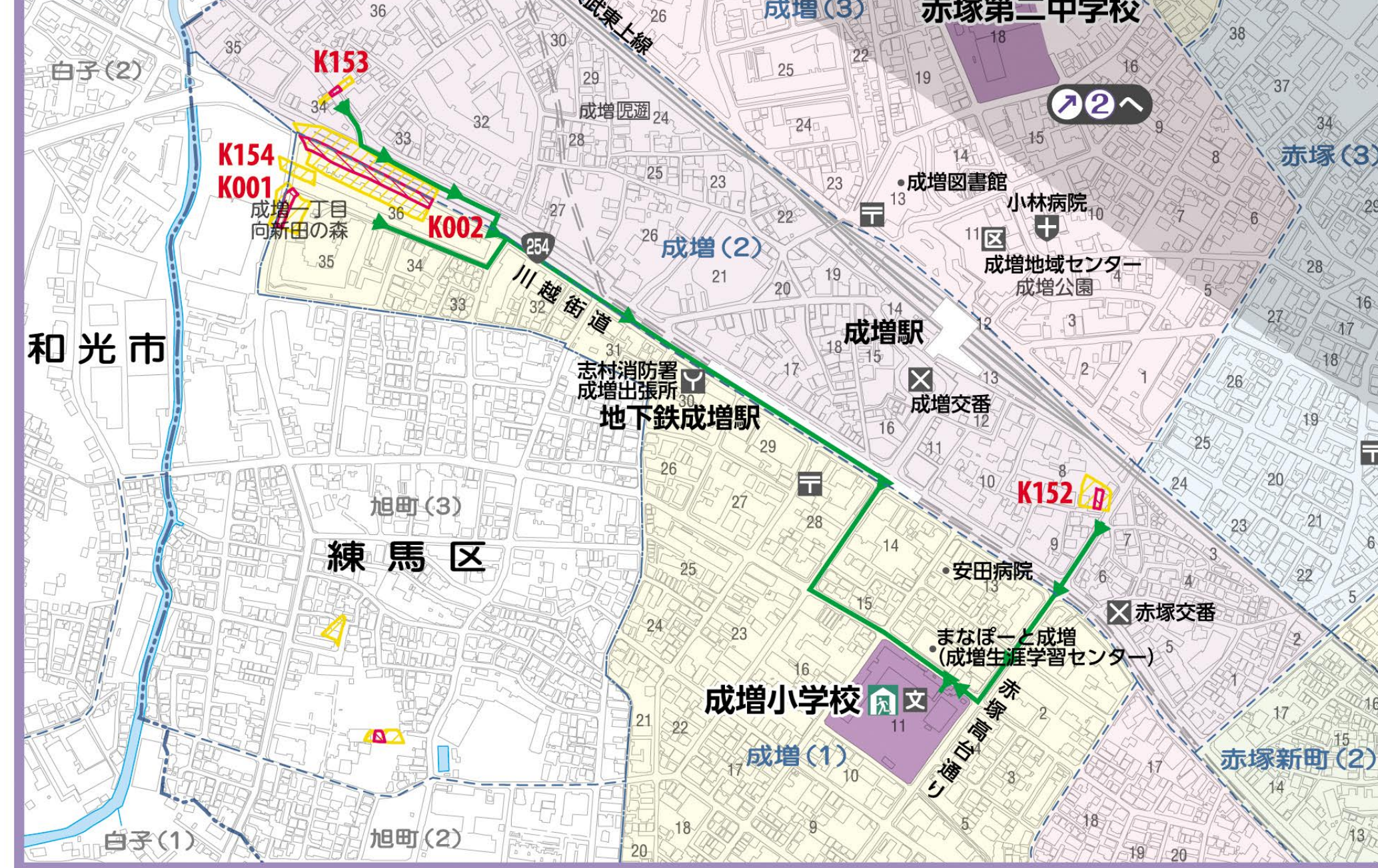
2 成増・赤塚・大門・三園地域
避難所：赤塚第二中学校・赤塚第三中学校



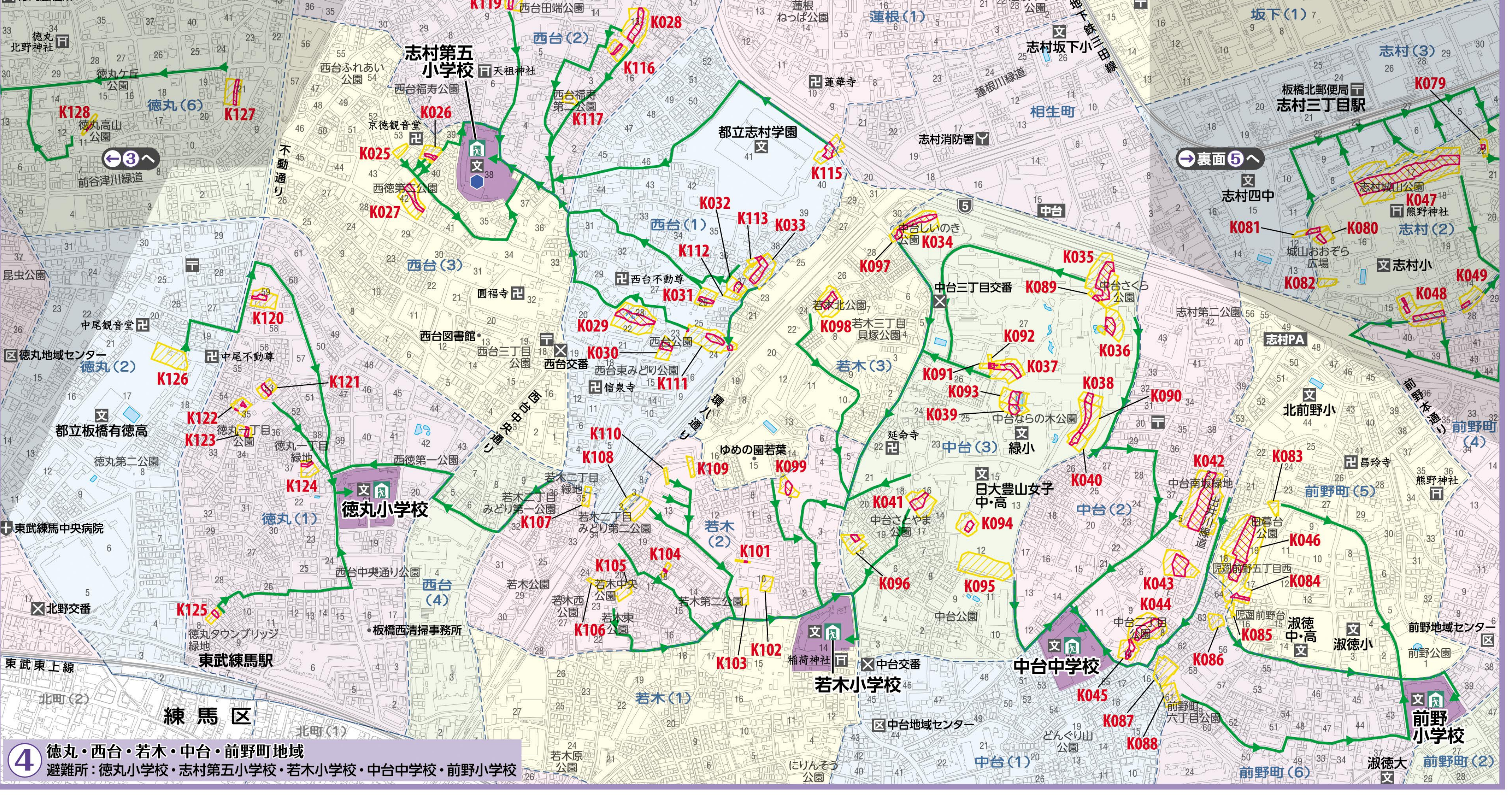
3 徳丸地域
避難所：紅梅小学校



1 成増地域
避難所：成増小学校



4 徳丸・西台・若木・中台・前野町地域
避難所：徳丸小学校・志村第五小学校・若木小学校・中台中学校・前野小学校



- 凡例 Legend**
- 土砂災害特別警戒区域 (Sediment Disaster Special Alert Area)
 - 土砂災害警戒区域 (Sediment Disaster Alert Area)
 - K001 箇所番号 (Area Number)
 - 避難ルート (Evacuation Route)
 - 避難所 (Evacuation Shelter)
 - 雨量計 (Rain Gauge)
 - 区役所・支所・区民事務所・地域センター (Public Facility)
 - 警察署・交番 (Police Station/Police Box)
 - 消防署・消防署出張所 (Fire Station/Fire Station Branch Office)
 - 学校 (School)
 - 病院 (Hospital)
 - 郵便局 (Post Office)
 - 神社 (Shrine)
 - 寺院 (Temple)

避難先	小学校	中学校
	メ	モ